

# Схема расположения границ публичного сервитута

Объект: Наружная сеть газоснабжения до границы земельного участка заявителя по адресу: Пермский край, г. Добрянка, ул. Орджоникидзе, д.48а, с кадастровым номером 59:18:0010502:1436 (для обслуживания и эксплуатации газопровода)

Местоположение: расположенных по адресу: Пермский край, г.о. Добрянский, г. Добрянка, ул. Орджоникидзе







Площадь земель или части земельного участка, кв.м.: 35

(в т.ч.: земли общ польз-я =25,18; 59:18:0010502:23=10,28; 59:18:0010502:204=0,04)

Категория земель: земли населенных пунктов

Вид разрешенного использования: -

## Условные обозначения:

-  - проектные границы публичного сервитута
-  :8 - границы и номер земельного участка, сведения о которых внесены в ЕГРН
-  :81 - границы и номер объекта капитального строительства, сведения о которых внесены в ЕГРН
-  :5624 - граница кадастрового квартала
-  59:07-6.1014 - зоны с особыми условиями использования территории, сведения о которых внесены в ЕГРН
-  1 - обозначение характерной точки проектной границы публичного сервитута

59:18:0010502 - номер кадастрового квартала

## Каталог координат, м

Система координат: МСК-59, зона 2

Метод определения координат - Геодезический

№ точки границы	X	Y	(M), м
1	568815.81	2242749.13	0.1
2	568813.75	2242750.35	0.1
3	568810.46	2242744.79	0.1
4	568809.23	2242742.72	0.1
5	568812.67	2242740.68	0.1
6	568817.19	2242748.31	0.1
1	568815.81	2242749.13	0.1



Заявитель: МП / Захарова Е. Л.  
(для юридических лиц и индивидуальных предпринимателей) (подпись, расшифровка подписи)

Масштаб 1:500